
 De l'abribus, sur la place de **l'église**, traverser la N 149 et s'engager dans une ruelle, entre les numéros 39 et 41 de la Grand'Rue. L'itinéraire tourne à droite, rue du Commerce, pour revenir au calvaire au bord de la nationale. Monter alors en direction de Boussais. Au niveau du stade, tourner à droite rue du Camp (lotissement de la forêt) puis emprunter le chemin qui longe le bois de la Cure et conduit à la Chapelle Saint-Martin.


Traverser l'important hameau et, à partir d'une croix (cote 162) entreprendre une longue traversée des **bois de Chausserais**. Ce périmètre de plus de 400 ha est dévolu à la chasse et il n'est pas rare d'apercevoir sangliers ou chevreuils.

Après le bois de "La Fosse à la Femme", des raccourcis non balisés permettent de rejoindre le Haut Chausserais. Hors circuit balisé, un aller-retour est conseillé pour voir les restes du



 **prieuré de Pierlay, notamment une porte en cintre brisé qui donnait accès à l'église.** A l'extrémité du chemin des Justices, on aperçoit, hors circuit, l'ancien **moulin à vent de la Missardière**. L'itinéraire est ensuite commun au circuit de Faye-l'Abbesse "les moulins du Thouaret".



En arrivant au Haut-Chausserais, tourner de suite à droite puis passer à l'écart de Logis. **Une motte féodale, site du premier ouvrage de défense, a cédé la place au château de Chausserais, propriété des Le Petit de Verno du XIV^e au XVII^e siècle. Charlotte de Verno, mademoiselle de Chausseray, fut la maîtresse de Louis XIV alors qu'elle était au service de "Madame", la belle-sœur du roi. Du château subsistent des éléments de muraille, de douves et le pigeonier.**

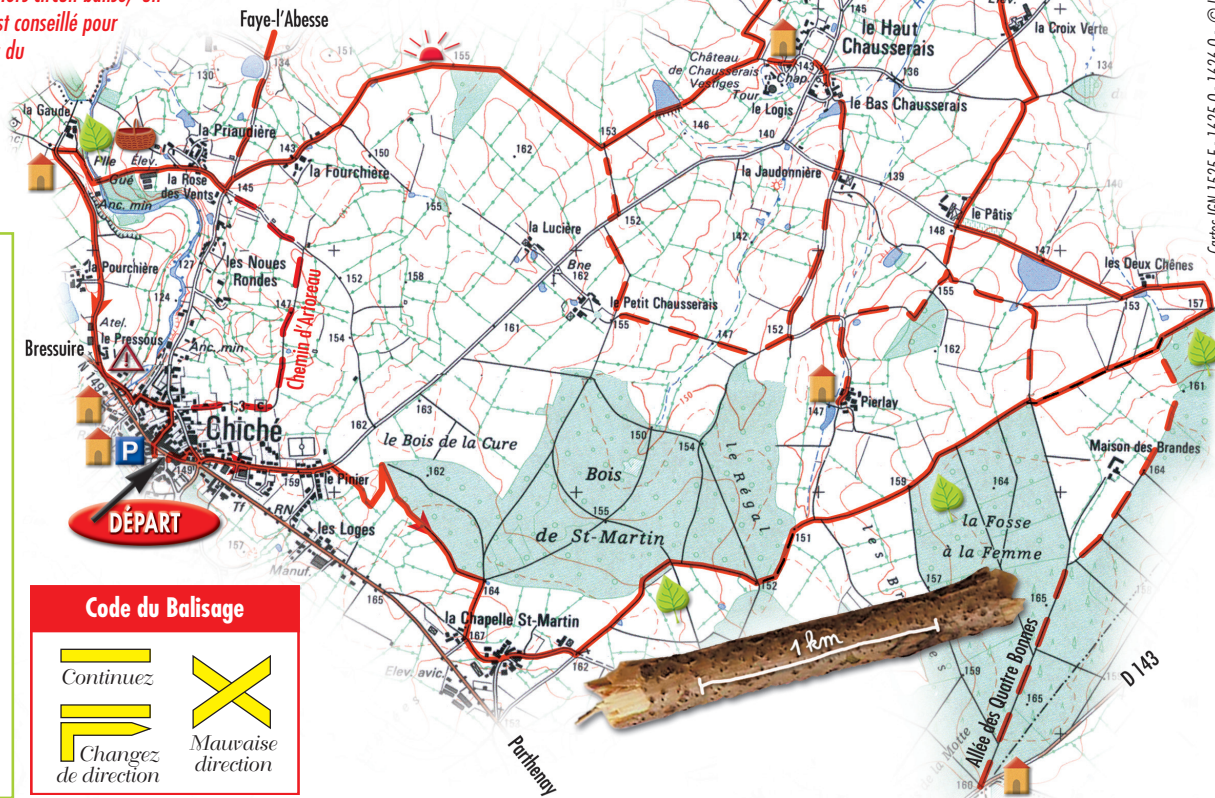
A l'intérieur, un **châtelet, composé d'une tour carrée à pans rabattus, présente encore une porte en arc brisé surmontée de l'emplacement du bras du pont-levis.** En arrière du châtelet, dans la cour, la tour ronde contient un **escalier**.

 En chemin vers la Fourchière, altitude 155 m, le clocher de Faye-l'Abbesse apparaît.

Le carrefour de la Priaudière marque la séparation du circuit de Faye-l'Abbesse ; à gauche, le chemin d'Artoreau constitue un raccourci non balisé vers Chiché. L'itinéraire balisé tourne

 vers la Priaudière pour rejoindre le **Thouaret**, en face du moulin à eau de la Petite Poraire, et franchir la passerelle de la Gaude.  **Hors sentier, l'ancien moulin à vent de la Poraire est désormais habité.**

 Prudence en longeant les quelques mètres le long de la N 149.  Avant de passer sur le **pont gothique** du XII^e siècle on notera, à droite de la route, les restes du **château féodal** du XI^e siècle : une porte en ogive encadré par deux grosses tours. Revenir sur la place de l'église par la rue du Vieux Pont et la rue du Four.



 Patrimoine bâti

 Patrimoine naturel

 Point de vue

 Aire de pique-nique

 Traversée de route

Code du Balisage

 Continuez

 Changez de direction

 Mauvaise direction

 Mauvaise direction

CHICHÉ

Vous découvrirez au cours de ce circuit :

- **L'église romane Saint-Martin ;**

L'église romane Saint-Martin a été incendiée pendant la Révolution en même temps que le bourg. Adossée au chevet de l'église, une chapelle gothique, XIV^e ou XV^e siècle, possède trois belles voûtes à huit nervures avec clefs sculptées. Elle sert aujourd'hui de mairie.

- **les bois privés de Saint-Martin et de Chausserais ;**

Dans le bois privé de Saint-Martin subsistent des restes d'un camp républicain mis en place en 1794 pour surveiller la Vendée militaire, brisée par le passage des Colonnes infernales de Grignon.

- **les vestiges d'un prieuré à Pierlay ;**

- **les anciens moulins à vent de la Missardière et de la Gaude ;**

- **le logis de Chausserais ;**

- **la vallée du Thouaret ;**

- **un pont gothique du XII^e siècle ;**

- **les vestiges d'un château féodal ;**

- **l'allée communale des Quatre Bornes.**

Quatre bornes se dressent au départ de cette allée, correspondant à 4 communes et à 4 cantons (D 143 d'Amailloux à Boussais). L'allée communale des Quatre Bornes, le bois est privé - ne pas y pénétrer, permet de rejoindre le circuit des Bois de Chausserais. Une allée en lisière passe à droite de la ferme abandonnée de la Maison des Brandes. Éviter l'allée en période de chasse.

La route des rois d'Angleterre passe par Chiché. Le roi Jean-Sans-Terre, fils d'Aliénor d'Aquitaine, s'y arrêta en effet en mai 1214, quelque temps avant la bataille de Bouvines où il se fit battre par Philippe Auguste.



- © Comité Départemental des Deux-Sèvres de la Randonnée Pédestre
- Comité Départemental de Tourisme en Deux-Sèvres
www.deux-sevres.com/cdt79/
Tél. 05 49 77 87 79

Cette fiche est éditée par le Conseil Général des Deux-Sèvres en conformité avec les dispositions de la charte qualité "Randonnée en Deux-Sèvres".

Tél. 05 49 06 77 65

CHICHÉ



Les bois de Chausserais

Longeant quelques bois privés, ce circuit concilie la découverte du bocage, de la vallée du Thouaret et de vestiges historiques : prieuré, château, vieux pont.

Accès : 8,5 km au sud-est de Bressuire, par la N 149

Départ : place de l'église (abribus)

Distance : 16 km

Durée : 4 h

Balisage : jaune

Rando pédestre
en Deux-Sèvres